

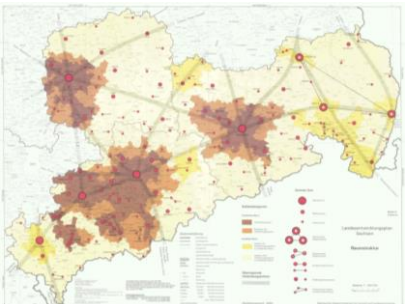



# LEP 1994

Karte	Name der Karte	Typ der Karte	Vorschau
Karte 1	Europäische Cityregion „Sachsendreieck“	Zielkarte	 <p>The map shows three main nodes: Leipzig (top left), Chemnitz/Zwickau (bottom left), and Dresden (center right). Red lines connect these nodes, with arrows indicating directions. A legend on the right explains the symbols: red circles for 'Kernstädte der Cityregion' (core cities), red squares for 'Städte im Umfeld der Cityregion' (cities in the vicinity), and red triangles for 'Städte im Umfeld der Cityregion' (cities in the vicinity). It also mentions 'Entlastungsstelle' (relief point) and 'Verflechtung mit Überregion' (interconnection with the overregion).</p>
Karte 2	Cityregionen von europäischer Bedeutung	Begründungskarte	 <p>The map shows Saxony divided into various city regions. A legend on the left identifies symbols: a red circle for 'größte Cityregion' (largest city region), a red square for 'größere Cityregion' (larger city region), a red triangle for 'mittlere Cityregion' (medium city region), and a red diamond for 'kleinste Cityregion' (smallest city region). It also includes symbols for 'Städte im Umfeld der Cityregion' (cities in the vicinity) and 'Ziele der Landesplanung' (goals of regional planning). The map is titled 'Landesentwicklungsplan Sachsen' and 'Cityregionen von europäischer Bedeutung'.</p>
Karte 3	Raumstruktur	Zielkarte	 <p>The map shows the spatial structure of Saxony with various symbols and a legend. The legend includes symbols for 'größte Cityregion', 'größere Cityregion', 'mittlere Cityregion', 'kleinste Cityregion', 'Städte im Umfeld der Cityregion', and 'Ziele der Landesplanung'. The map is titled 'Landesentwicklungsplan Sachsen' and 'Raumstruktur'.</p>

Karte 4	Verflechtungsbereiche der Mittelzentren (Mittelbereiche)	Begründungskarte																															
Karte 5	Gebiete mit besonderen Entwicklungs-, Sanierungs- und Förderungsaufgaben	Zielkarte																															
Karte 6	Planungsregionen	Begründungskarte	 <p><b>Landesentwicklungsplan Sachsen</b> Planungsregionen</p> <table border="1"> <thead> <tr> <th>Planungsregion</th> <th>Regionale Planungsbehörde</th> <th>St</th> </tr> </thead> <tbody> <tr> <td><b>Westliche Mittelelbe</b></td> <td>Chemnitz</td> <td>Baden</td> </tr> <tr> <td><b>Östliche Mittelelbe</b></td> <td>Chemnitz</td> <td>Brandenburg</td> </tr> <tr> <td><b>Östliche Untere Elbe</b></td> <td>Chemnitz</td> <td>Brandenburg</td> </tr> <tr> <td><b>Östliche Oberelbe</b></td> <td>Chemnitz</td> <td>Brandenburg</td> </tr> <tr> <td><b>Östliche Untere Elbe</b></td> <td>Chemnitz</td> <td>Brandenburg</td> </tr> <tr> <td><b>Östliche Oberelbe</b></td> <td>Chemnitz</td> <td>Brandenburg</td> </tr> <tr> <td><b>Westliche Mittelelbe</b></td> <td>Chemnitz</td> <td>Brandenburg</td> </tr> <tr> <td><b>Westliche Untere Elbe</b></td> <td>Chemnitz</td> <td>Brandenburg</td> </tr> <tr> <td><b>Westliche Oberelbe</b></td> <td>Chemnitz</td> <td>Brandenburg</td> </tr> </tbody> </table> <p>     • Vorläufige Karte laut Urteil des Sächsischen Verfassungsgerichtshofes vom 22.08.1994      • Vorläufige Karte laut Urteil einer weiteren Abteilung des Sächsischen Verfassungsgerichtshofes vom 21.07.1994      Quelle: Sächsisches Staatsministerium des Innern, Stand: 08/1994.   </p>	Planungsregion	Regionale Planungsbehörde	St	<b>Westliche Mittelelbe</b>	Chemnitz	Baden	<b>Östliche Mittelelbe</b>	Chemnitz	Brandenburg	<b>Östliche Untere Elbe</b>	Chemnitz	Brandenburg	<b>Östliche Oberelbe</b>	Chemnitz	Brandenburg	<b>Östliche Untere Elbe</b>	Chemnitz	Brandenburg	<b>Östliche Oberelbe</b>	Chemnitz	Brandenburg	<b>Westliche Mittelelbe</b>	Chemnitz	Brandenburg	<b>Westliche Untere Elbe</b>	Chemnitz	Brandenburg	<b>Westliche Oberelbe</b>	Chemnitz	Brandenburg
Planungsregion	Regionale Planungsbehörde	St																															
<b>Westliche Mittelelbe</b>	Chemnitz	Baden																															
<b>Östliche Mittelelbe</b>	Chemnitz	Brandenburg																															
<b>Östliche Untere Elbe</b>	Chemnitz	Brandenburg																															
<b>Östliche Oberelbe</b>	Chemnitz	Brandenburg																															
<b>Östliche Untere Elbe</b>	Chemnitz	Brandenburg																															
<b>Östliche Oberelbe</b>	Chemnitz	Brandenburg																															
<b>Westliche Mittelelbe</b>	Chemnitz	Brandenburg																															
<b>Westliche Untere Elbe</b>	Chemnitz	Brandenburg																															
<b>Westliche Oberelbe</b>	Chemnitz	Brandenburg																															

Karte 7.1	Vorrang- und Vorbehaltsgebiete (Vorranggebiete)	Zielkarte	
Karte 7.2	Vorrang- und Vorbehaltsgebiete (Vorbehaltsgebiete)	Zielkarte	
Karte 8	Gebiete für Fremdenverkehr, Freizeit und Erholung	Begründungskarte	

Karte 9	Waldverteilung und Waldflächen mit landesweiter Bedeutung	Begründungskarte	
Karte 10	Naturräumliche Gliederung Sachsens	Begründungskarte	