


Zemský rozvojový plán 2013
(Usnesení saského kabinetu ze dne 12. července 2013)

**Mapa 3 (Mapa ustanovení)
Území se specifickými potřebami**



Vydavatel:
Saské státní ministerstvo vnitra



Odborné zpracování:
Vrchní saský báňský úřad; Vydavatel
Stav květen 2013

Odborný podklad
Vrchní saský báňský úřad; Vydavatel

Mapový základ:
Hranice správních území 1.1.2013
© Státní podnik Geobasisinformation und Vermessung Sachsen (GeoSN)



Změny a tematická rozšíření vydavatel.
Každé kopírování vyžaduje souhlas vydavatele a státního podniku GeoSN.

Krajina po důlní činnosti

-  Hnědé uhlí
-  Historická těžba

Příhraniční oblasti

-  Příhraniční oblasti

-  Okres/město na úrovni okresu
-  Obec

Lužicko-srbské názvy obcí viz mapa 12