

STAATSMINISTERIUM
DES INNERN



Zemský rozvojový plán 2013

(Usnesení saského kabinetu ze dne 12. července 2013)

Mapa 9 (Přehledná mapa)

Území se specifickou potřebou ochrany půd










Vydavatel:
Saské státní ministerstvo vnitra

Odborné zpracování:
Saský zemský úřad pro životní prostředí, zemědělství a geologii
Stav květen 2013

Odborný podklad:
Saský zemský úřad pro životní prostředí, zemědělství a geologii
Bonita půdy dle GEMDAT na základě Říšského hodnocení půd

Mapový základ:
Hranice správních území 1.1.2013
© Státní podnik Geobasisinformation und Vermessung Sachsen (GeoSN)

Změny a tematická rozšíření vydavatel.
Každé kopírování vyžaduje souhlas vydavatele a státního podniku GeoSN.

-  Území s náznaky nebo doklady škodlivých plošných půdních změn
-  Území s převládající bonitou půdy 51 - 70
-  Území s převládající bonitou půdy >70
-  Území >100 ha s vysokým až velmi vysokým stupněm ohrožení orné půdy vodní erozí
-  Území >100 ha s vysokým až velmi vysokým stupněm ohrožení orné půdy větrnou erozí
-  Okres/město na úrovni okresu
-  Obec