



Themen der Broschüre „Zukunft denken – Landesentwicklung planen“

Rechtliche Grundlagen

System und Organisation

Die Pläne der Raumordnung

Umsetzung der
Raumordnungspläne

Raumbeobachtung

Kommunale Gebietsstrukturen

Raumplanung in den Gemeinden


Regionalentwicklung

Zusammenarbeit auf dem Gebiet
der Raumordnung in Europa

Anlage – RAPIS:
Ein WebGIS für die Raumplanung

Weitere Informationen zu den in diesem Flyer angesprochenen Themen sowie Bezugsquellen der aktuellen Broschüre „Zukunft denken – Landesentwicklung planen“ und weiterer Publikationen finden Sie im Internet unter:

www.landesentwicklung.sachsen.de



Herausgeber:
Sächsisches Staatsministerium des Innern
Wilhelm-Buck-Straße 2
01097 Dresden

Redaktion:
Sächsisches Staatsministerium des Innern
Referat 46, Landesstruktur, Raumbeobachtung

Gestaltung und Satz:
Sächsisches Staatsministerium des Innern
Referat 46, Landesstruktur, Raumbeobachtung

Druck:
Staatsbetrieb Geobasisinformation
und Vermessung

Redaktionsschluss:

Fotos:
Windenergieanlagen, Gemeinde St. Egidien (SMI, Petroschka)
Ländlicher Raum um Lichtenberg/Erzgeb. (SMI, Stöckel)
Elbepark, Dresden (SMI, Stöckel)
Speicherbecken Lohsa II, Lausitzer Seenland (LMBV,
Peter Radke), auch Rückseite
Autobahn A38, Anschlussstelle Leipzig Süd (SMI, Stöckel)

STAATSMINISTERIUM
DES INNERN



Zukunft denken – Landesentwicklung planen

Raumordnung und Landesentwicklung in Sachsen





Sächsisches Staatsministerium des Innern Oberste Raumordnungs- und Landesplanungsbehörde

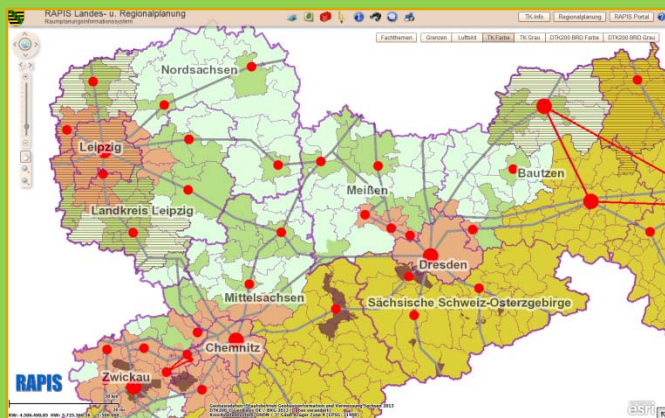
Landesdirektion Sachsen
Obere Raumordnungsbehörde

Gesetz zur Raumordnung und Landesplanung des Freistaates Sachsen
(Sächsisches Landesplanungsgesetz – SächsLPIG)

Regionale Planungsverbände

AUFGABEN:

- Abstimmung von raumbedeutsamen Planungen und Maßnahmen mit den Erfordernissen der Raumordnung
- Durchführung von Raumordnungs- und Zielabweichungsverfahren
- Führung des digitalen Raumordnungskatasters (DIGROK)





Das DIGROK beinhaltet raumbezogene Informationen aus den Bereichen der Landes- und Regionalplanung, der Bauleitplanung, der Wirtschaft, der Umwelt und des Tourismus.

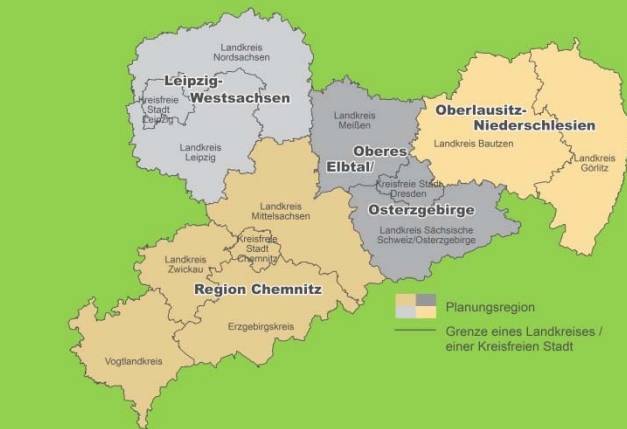
Das Raumplanungsinformationssystem (RAPIS) dient der Visualisierung ausgewählter Geometrie- und Sachdaten des DIGROK.

AUFGABEN:

- Aufstellung und Fortschreibung des Landesentwicklungsplanes



- Rechtsaufsicht über die Regionalen Planungsverbände
- Genehmigung der Regionalpläne sowie der Braunkohlenpläne
- Landesweite Raubeobachtung einschließlich Erstellung des Landesentwicklungsberichtes einmal in jeder Legislaturperiode
- Geltendmachung der Erfordernisse der Raumordnung bei raumbedeutsamen Planungen und Maßnahmen der anderen Staatsministerien
- Vertretung der Belange der Raumordnung gegenüber dem Sächsischen Landtag und der Öffentlichkeit
- Verbindungsfunktion zum Bund und zu den Ländern der Bundesrepublik, insbesondere im Rahmen der Ministerkonferenz für Raumordnung (MKRO)
- Transnationale und grenzüberschreitende Zusammenarbeit in Europa



AUFGABEN:

- Aufstellung und Fortschreibung des Regionalplans einschließlich Teilfortschreibungen sowie ggf. Erstellung Regionaler Flächennutzungspläne
- Aufstellung des Landschaftsrahmenplanes (Fachbeitrag zum Regionalplan)
- Aufstellung und Fortschreibung der Braunkohlenpläne (betrifft nur die RPV Leipzig-Westsachsen und Oberlausitz-Niederschlesien)
- Abgabe von Stellungnahmen als Träger öffentlicher Belange (regionalplanerische Stellungnahmen)
- Hinwirken auf die Verwirklichung der Raumordnungspläne
- Raubeobachtung als Grundlage für die Aufgabenerfüllung
- Grenzüberschreitende Zusammenarbeit