



Společné plánování, koordinace a realizace


Řízení rizik povodní v povodí Labe

Projektoví partneři

-  Ministerstvo pro místní rozvoj a dopravu, Sasko-Anhaltsko (Ministerium für Landesentwicklung und Verkehr des Landes Sachsen-Anhalt, DE)
-  Ministerstvo zemědělství, lesního hospodářství, životního prostředí a ochrany přírody, Durynsko (Thüringer Ministerium für Landwirtschaft, Forsten, Umwelt und Naturschutz, DE)
-  Freistaat SACHSEN Státní saské ministerstvo životního prostředí a zemědělství (Sächsisches Staatsministerium für Umwelt und Landwirtschaft, DE)
-  Freistaat SACHSEN Saský zemský úřad pro životní prostředí, zemědělství a geologie (Sächsisches Landesamt für Umwelt, Landwirtschaft und Geologie, DE)
-  Kraj Ludwigslust (Landkreis Ludwigslust, DE)
-  Spolkový institut pro hydrologii (Bundesanstalt für Gewässerkunde, DE)
-  Asociace pro bydlení, městský a územní rozvoj (Deutscher Verband für Wohnungswesen, Städtebau und Raumordnung e.V., DE)
-  Ministerstvo životního prostředí, CZ

-  Ústecký kraj, CZ
-  Jihočeský kraj, CZ
-  Plzeňský kraj, CZ
-  Královéhradecký kraj, CZ
-  Středočeský kraj, CZ
-  Liberecký kraj, CZ
-  Pardubický kraj, CZ
-  Povodí Labe, státní podnik, CZ
-  Povodí Vltavy, státní podnik, CZ
-  Spolkové ministerstvo zemědělství, lesnictví, životního prostředí a vodního hospodářství (Bundesministerium für Land- und Forstwirtschaft, Umwelt und Wasserwirtschaft, AT)
-  Ředitelství pro vodu a životní prostředí v povodí střední Tisy (Közép-Tisza vidéki Környezetvédelmi és Vízügyi Igazgatóság, HU)

Hlavní partner

-  Freistaat SACHSEN
- Saské státní ministerstvo vnitra (Sächsisches Staatsministerium des Innern)
Ref. 45 – Evropské územní plánování, odborné plánování
Andreas Kühn
fachplanung-eu@smi.sachsen.de
T: +49 (0)351 5643454

Externí projektový management

-  INFRASTRUKTUR & UMWELT
Professor Böhm und Partner
Peter Heiland, Uwe Seibel, Stefanie Greis
LABEL@iu-info.de
T: +49 (0)6151 8130-0
www.label-eu.eu

Projekt LABEL
Trvání projektu: září 2008 - únor 2012
Rozpočet: 4,3 mil. EUR

LABEL je financován v rámci programu INTERREG IVB CENTRAL EUROPE z prostředků Evropského fondu regionálního rozvoje (ERDF). Národní kofinancování je podporováno německým Federálním ministerstvem dopravy, bydlení a urbanizace prostřednictvím federálního dotačního programu "Národní spolupráce".

www.central2013.eu



www.label-eu.eu

Foto: Uwe Seibel, INFRASTRUKTUR & UMWELT; Andreas Kühn, Saské ministerstvo vnitra (Sächsisches Staatsministerium des Innern); Petr Hap, (Královéhradecký kraj)



V povodí Labe, které je čtvrtou největší řekou ve střední Evropě, žije 25 mil. lidí. V roce 2002 tuto oblast postihla extrémní povodeň: umírali lidé, protrhlo se mnoho hrází, došlo k nenávratnému zničení kulturních památek. Celkové ekonomické škody dosáhly výše kolem 11,3 miliard EUR. Od této doby bylo přijato mnoho preventivních opatření. Měnící se hraniční podmínky – také v důsledku vlivu klimatické změny – však vyžadují rostoucí přeshraniční spolupráci: mezinárodně koordinovaný management povodí toku Labe je v budoucnu základem stabilní preventivní protipovodňové ochrany.



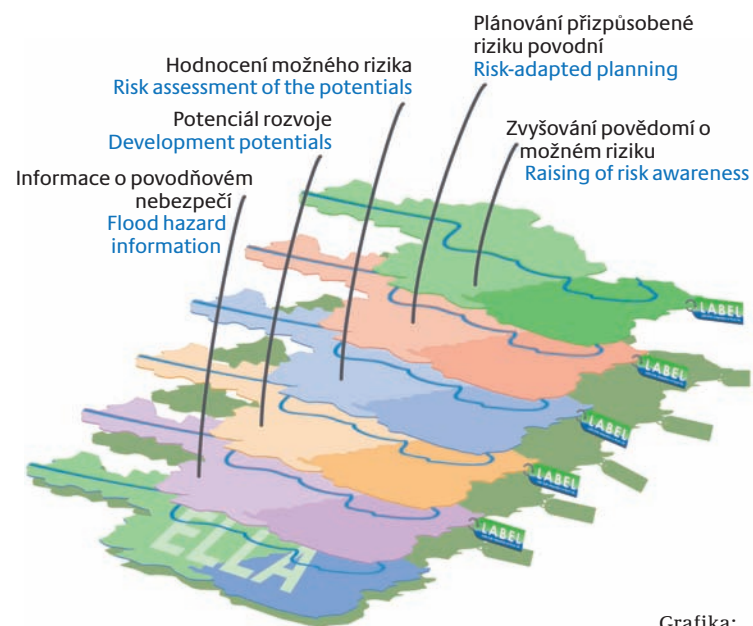
Rozpoznání rizik, přizpůsobené využití povodí, využití šancí

Společné plánování, koordinace a realizace

Všichni na jedné lodi – napříč hranicemi

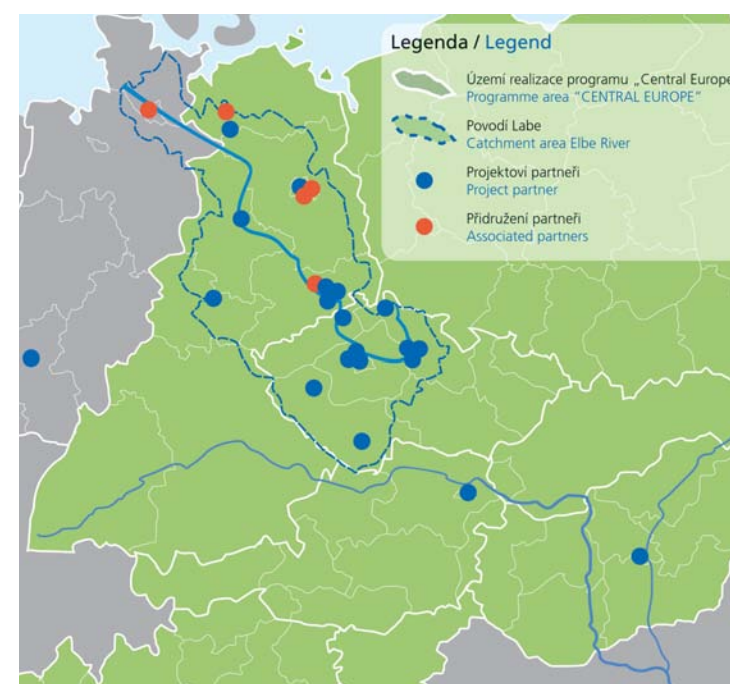
Řeka Labe teče přes hranice. Jednotlivá lokální opatření, jako např. stavba hrází, nemají pouze lokální účinek, ale ovlivňují také mnoho dalších míst a obyvatel. Strategie pro protipovodňovou prevenci musí tudíž zahrnovat oblast celého povodí. Pouze společná nadnárodní činnost může předejít nežádoucímu rozvoji, zajistit dlouhodobou prevenci rizik a optimalizaci řízení povodňového rizika.

Jednotlivé úrovně prací projektu LABEL Levels of work of the project LABEL



Grafika:
INFRASTRUKTUR & UMWELT

Partneři projektu LABEL



Evropský význam

Územní agenda Evropské unie jako politický dokument pro soudržnost a strukturální politiku udržuje a podporuje nadnárodní management rizika. Přeshraničně koordinované plány rozvoje povodí řek jsou přitom považovány za důležitý nástroj udržitelného rozvoje. K tomuto má přispět také projekt LABEL.

Vytvoření adaptačních strategií

Projekt LABEL spojuje příslušné země, státy, okresy a obce stejně jako jednotlivé aktéry na evropské úrovni pro tvorbu společných preventivních opatření a strategií pro adaptaci na rostoucí povodňové riziko. LABEL rozšiřuje a zpřesňuje výsledky předchozího projektu ELLA (www.ella-interreg.org), v rámci něhož již byla navrhnutá a odsouhlasená nadnárodní územně-rozvojová strategie pro preventivní řízení povodní. Projekt LABEL je zaměřen na riziko povodní s ohledem na územní plánování, turismus a lodní dopravu. Výchozím bodem v této souvislosti je spolupráce v oblasti vodního hospodářství.

Užitím nástrojů pro vyhodnocení rizik a územního plánování byl vytvořen základ udržitelného rozvoje v povodí toku Labe.

Rozpoznání a otázka konfliktů ve využití území

Rozpory existují mezi prevencí rizika, turismem, rekreací a dopravou: Labe a jeho přítoky tvoří důležité rekreační oblasti. Především cykloturistika a vodní turistika vyžadují stále větší plochy v blízkosti řek. Navíc je Labe nadnárodní dopravní cestou a součástí intermodálního dopravního systému. Přístavy na Labi jsou důležitými překladišti a spolu s vnitrostátní lodní dopravou nástrojem pro ekonomický rozvoj.

Další potenciální konflikt je spojen s osídlováním: Život podél řek je stále více žádaný. Osídlování území v záplavových oblastech tak roste a může kolidovat s prevencí povodňového rizika. Pro bezpečnou protipovodňovou ochranu je nutné nechat záplavová území neosídlená.

Užití a požadavky je nutné koordinovat s prozíravostí. Jednou z cest k dosažení tohoto cíle je prevence skrze podmínky územního plánování. Avšak návrhy pro přímá technická protipovodňová opatření jsou součástí komplexní strategie.

