

Lausitzer Seenland

Altdöbener See, Gräbendorfer See

Land Brandenburg

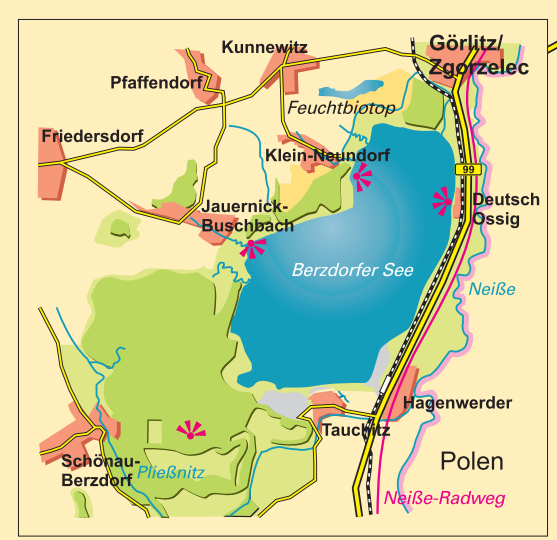
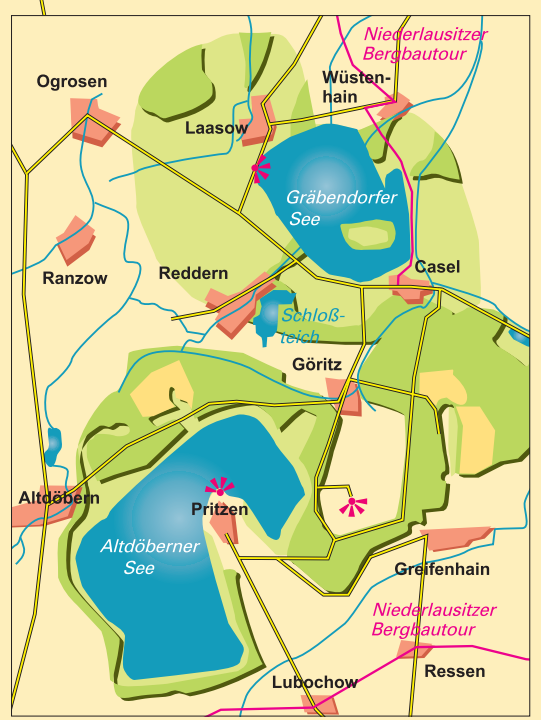
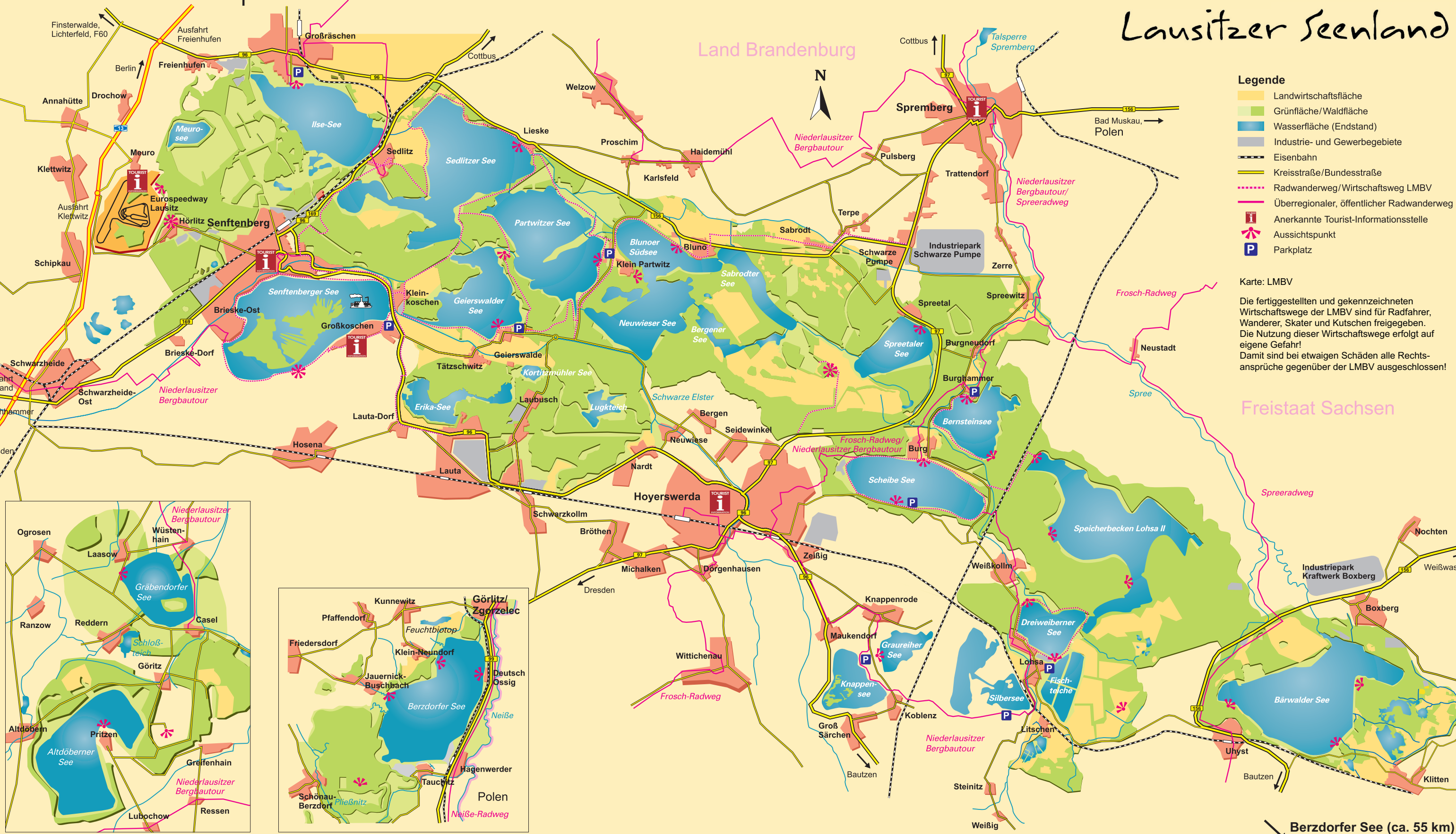
Legende

- Landwirtschaftsfläche
- Grünfläche/Waldfläche
- Wasserfläche (Endstand)
- Industrie- und Gewerbegebiete
- Eisenbahn
- Kreisstraße/Bundesstraße
- Radwanderweg/Wirtschaftsweg LMBV
- Überregionaler, öffentlicher Radwanderweg
- i Anerkannte Tourist-Informationsstelle
- * Aussichtspunkt
- P Parkplatz

Karte: LMBV

Die fertiggestellten und gekennzeichneten Wirtschaftswege der LMBV sind für Radfahrer, Wanderer, Skater und Kutschen freigegeben. Die Nutzung dieser Wirtschaftswege erfolgt auf eigene Gefahr! Damit sind bei etwaigen Schäden alle Rechtsansprüche gegenüber der LMBV ausgeschlossen!

Freistaat Sachsen



↘ Berzdorfer See (ca. 55 km)