


**Krajowy Plan Rozwoju 2013**  
(uchwała gabinetowa z dnia 12 lipca 2013)

**Mapa 3 (mapa ustalająca)**  
**Obszary wymagające szczególnych działań**



Wydawca:  
Saksońskie Ministerstwo Spraw Wewnętrznych



Opracowanie specjalistyczne:  
Saksoński Wyższy Urząd Górniczy; Wydawca  
(stan: maj 2013)

Podstawa specjalistyczna:  
Saksoński Wyższy Urząd Górniczy; Wydawca


Mapa bazowa:  
Granicie administracyjne 01.01.2013  
© Staatsbetrieb Geobasisinformation und Vermessung Sachsen (GeoSN)



Zmiany i rozszerzenia tematyczne dokonane przez wydawcę  
Powielanie wszelkiego rodzaju wymaga zgody wydawcy oraz GeoSN.

**Krajobrazy pokopalniane**

-  Węgiel brunatny
-  Stare górnictwo

**Obszary przygraniczne**

-  Obszary przygraniczne

-  Powiat / miasto na prawach powiatu
-  Gmina

Łużyckie nazwy gmin patrz mapa 12