








-  Obszary wskazujące na początek wielkopowierzchniowych zmian gleb w wyniku działania substancji szkodliwych
-  Obszary o przeważających parametrach gleb w zakresie 51-70
-  Obszary o przeważających parametrach gleb w zakresie >70
-  Obszary >100 ha o wyższym do bardzo wysokiego stopnia zagrożenia erozją wodną terenów rolnych
-  Obszary >100 ha o wyższym do bardzo wysokiego stopnia zagrożenia erozją wietrzną terenów rolnych
-  Powiat / miasto na prawach powiatu
-  Gmina


STAATSMINISTERIUM  
DES INNERN



Freistaat  
SACHSEN

**Krajowy Plan Rozwoju 2013**  
(uchwała gabinetowa z dnia 12 lipca 2013)

Mapa 9 (mapa objaśniająca)  
**Obszary wymagające specjalnej ochrony gleb**



Wydawca:  
Saksońskie Ministerstwo Spraw Wewnętrznych

Opracowanie specjalistyczne:  
Saksoński Krajowy Urząd Środowiska, Rolnictwa i Geologii  
(Stan: maj 2013)

Podstawa specjalistyczna:  
Saksoński Krajowy Urząd Środowiska, Rolnictwa i Geologii  
Parametry gleby według GEMDAT na podstawie oceny jakości gleb pod względem ich wartości użytkowej

Mapa bazowa:  
Granice administracyjne 01.01.2013  
© Staatsbetrieb Geobasisinformation und Vermessung Sachsen (GeoSN)

Zmiany i rozszerzenia tematyczne dokonane przez wydawcę  
Powielanie wszelkiego rodzaju wymaga zgody wydawcy oraz GeoSN.